

LEGENDA

Mjerilo **1:50000**

Smjer staze

Početak/završetak staze BR.

Cesta

Makadam

Šumski put

Staza 300 Staza 305

Staza 301 Staza 306

Staza 302 Staza 307

Staza 303 Staza 308

Staza 304 Staza 309

Info

Ambulanta

Rent-a-bike

Servis bicikla

Servisna stanica

Javna slavina



Zanimljivosti

- 1 Kula u Bribiru / Interpretacijski centar
- 2 Kaštel Grižane
- 3 Vidikovac „Pridva“
- 4 Vidikovac „Mahavica“
- 5 Kaštel Drivenik
- 6 Mediteranski labirint ljubavi
- 7 Kaštel s kulom „Kvadrac“
- 8 Vidikovac „Kuk“
- 9 Vidikovac „Sviba“
- 10 Nebeski labirint
- 11 „Winnetou“ selo
- 12 Vidikovac „Sliptica“
- 13 Nekadašnji pavlinski samostan - hotel „Kaštel“
- 14 Arheološki lokalitet Lokvišće
- 15 Tribaljsko jezero
- 16 Vidikovac „Gradina“ / Stari grad Ledenice (ostaci)
- 17 Staklena kapelica
- 18 Kušaonica „Pavlomir“
- 19 Vjetroelektrana Vrataruša
- 20 Brdo Kotor
- 21 Planinarski dom „Vagabundina koliba“
- 22 Izložbeni prostor „Kuća Klović“
- 23 Tunera Klenovica
- 24 Izložbeni prostor „Kućica od ribari“
- 25 Gradina „Badanj“
- 26 Crkva sv. Jurja
- 27 Izvor „Polača“

Biciklistička karta

Dobrodošli na Crikveničko-vinodolsku rivijeru! Zdravlje, sport i rekreacija su pri vrhu vaše liste prioriteta? Rado provodite vrijeme u prirodi, a jednako uživate u morskome, planinskom i šumskom krajoliku? Tražite li omiljeno odredište za aktivan odmor prepun doživljaja, s ugodnom i zdravom klimom, raznovrsnim prirodnim ljepotama i bogatom kulturno-povijesnom baštinom, naša će rivijera vrlo brzo postati vaša miljenica. Dovoljno smo blizu da možete često biti naš dragi gost i svaki put istražiti neku novu uzbuđujuću biciklističku stazu ili turistički put, sami ili u ugodnom društvu. Na www.crikvenica-vinodol.com potražite detalje o biciklističkim stazama s pripadajućim GPS tragovima, zanimljivosti s opisom i točnim koordinatama, pozicije i kontakte za iznajmljivanje bicikala (rent-a-bike), popis biciklističkih vodiča i bike friendly smještaja te ostale korisne informacije za bicikliste.

Za više informacija skenirajte QR kod:



505 BROJ ZA HITNE SLUČAJEVE

112

1000 m 500 0 1 2 3 4 5 km
1:50000
(1 cm na karti = 500 m u prirodi)



STAZA

300

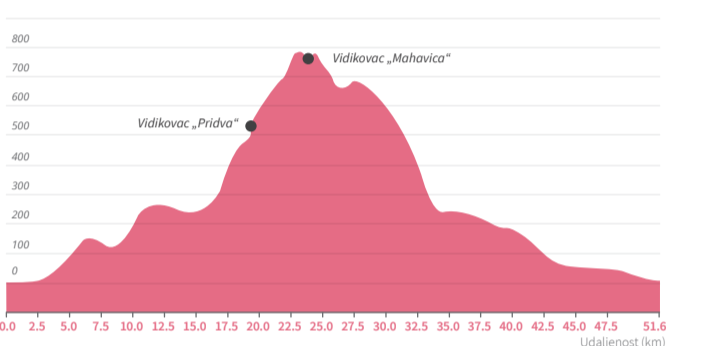
Atraktivna kružna staza koja povezuje najljepše dionice obalnog dijela Crikveničko-vinodolske rijeve s njenim živopisnim zaleđem i bogatom frankopanskom baštinom.

Iz centra Crikvenice staza vodi obalnom cestom do Selca nakon čega slijedi lagani uspon do Bribira, a potom i jedan od atraktivnijih uspona - do jedinstvenih vidikovaca „Oči Vinodola“. Izmjenom kraćih spustova i uspona te uživanjem u jedinstvenim prizorima, slijedi duži silazak preko Hreljina i povratak uz Tribalsko jezero i tok Dubračine do cilja na crikveničkoj rivi.



PODATCI O STAZI

Početna / završna točka	Crikvenica
Dužina	52 km
Ukupni uspon	1100 m
Najniža točka	2 m
Najviša točka	790 m
Kategorija	Road
Tjelesna zahtjevnost	3/5
Podloga	100% asfalt



- ZANIMLJIVOSTI**
- 13 Nekadašnji Pavlinski samostan - hotel „Kaštel“
 - 27 Izvor „Polača“
 - 26 Crkva sv. Jurja
 - 22 Izložbeni prostor „Kuća Klović“
 - 3 Vidikovac „Pridva“
 - 2 Kaštel Grižane
 - 4 Vidikovac „Mahavica“
 - 5 Kaštel Drivenik
 - 15 Tribalsko jezero
 - 25 Gradina „Badanj“
 - 6 Mediteranski labirint ljubavi



STAZA

301

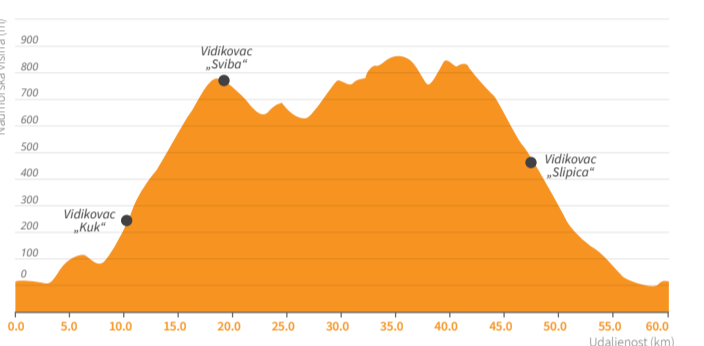
Biciklistička staza vodi iz Novog Vinodolskog, mjesta bogate kulturne baštine i duge povijesti, prema svježini goranskih šuma, mirisima i okusima šumskih plodova te prizorima na kvarnerske otoke.

Iz Novog Vinodolskog krećete dijelom Jadranske magistrale do Klenovice, nakon čega započinje 10 kilometara dugi uspon do Luke Krmpotske. Nastavljate u smjeru Lukova, a pred vama se otvaraju široki proplanci, na kojima ćete nerijetko vidjeti divlje konje. U Lukovu se okrijepite ponudom jela od samoniklog bilja, a potom slijedi lagani i dugi spust preko Bribira i vinograda „Pavlovimr“ do cilja u Novom Vinodolskom.



PODATCI O STAZI

Početna / završna točka	Novi Vinodolski
Dužina	60 km
Ukupni uspon	1280 m
Najniža točka	6 m
Najviša točka	860 m
Kategorija	Road
Tjelesna zahtjevnost	3/5
Podloga	100% asfalt



- ZANIMLJIVOSTI**
- 7 Kaštel s kulom „Kvadrac“
 - 8 Vidikovac „Kuk“
 - 9 Vidikovac „Sviba“
 - 10 Nebeski labirinti
 - 17 Staklena kapelica
 - 11 „Winnetou“ selo
 - 21 Planinarski dom „Vagabundina koliba“
 - 12 Vidikovac „Slipica“
 - 1 Kula u Bribiru
 - 18 Kušaonica „Pavlovimr“



STAZA

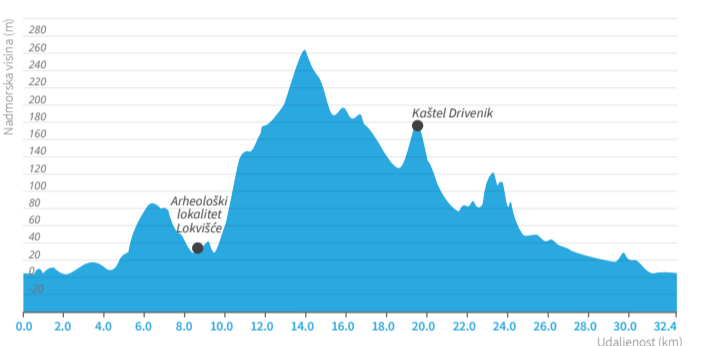
302

Zanimljiva i nezahtjevna kružna staza namijenjena je rekreativcima željnim otkrivanja skrivenih detalja bogate povijesti Crikveničko-vinodolske rijeve iz Crikvenice krećete obalnim putem preko Dramlja (Kačjaka) do Jadranova. Zastanite putem na arheološkom lokalitetu Lokvišće, koji potječe iz doba starih Rimljana, a bogat je prirodnim ljekovitim blatom balneološke kvalitete. Od Jadranova slijedi uspon do magistralne ceste, a potom nastavljate do Križišća i skrećete prema Driveniku. Poput stražara na brdu uzdiže se frankopanski kaštel. Završite i u njega. Od Drivenika staza vodi kroz pitoreskne zaseoke oko Tribalskog jezera te se uz potok Dubračinu spuštate do mjesta s kojeg ste i krenuli.



PODATCI O STAZI

Početna / završna točka	Crikvenica
Dužina	32 km
Ukupni uspon	600 m
Najniža točka	2 m
Najviša točka	265 m
Kategorija	Trekking
Tjelesna zahtjevnost	3/5
Podloga	75% asfalt, 25% makadam



- ZANIMLJIVOSTI**
- 14 Arheološki lokalitet Lokvišće
 - 24 Izložbeni prostor „Kuća od ribari“
 - 5 Kaštel Drivenik
 - 15 Tribalsko jezero
 - 25 Gradina „Badanj“
 - 6 Mediteranski labirint ljubavi
 - 13 Nekadašnji Pavlinski samostan - hotel „Kaštel“



STAZA

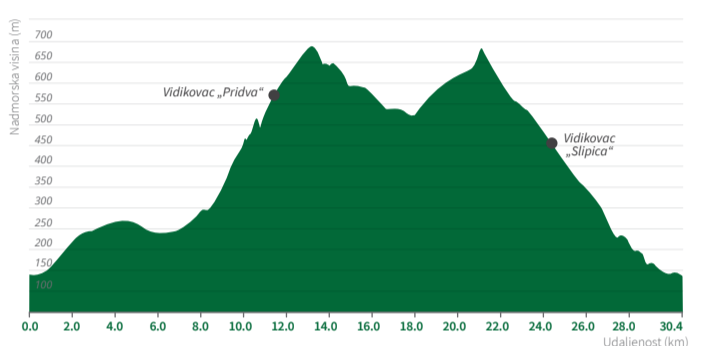
303

Cijeli je Vinodol jedna prekrasna priča, satkana od bogate povijesti, brojnih kulturnih i povijesnih spomenika te prirodnih ljepota i tradicije. Istražite Vinodol i njegove znamenitosti, a potom nastavljate do Križišća i skrećete prema Driveniku. Poput stražara na brdu uzdiže se frankopanski kaštel. Završite i u njega. Od Drivenika staza vodi kroz pitoreskne zaseoke oko Tribalskog jezera te se uz potok Dubračinu spuštate do mjesta s kojeg ste i krenuli.



PODATCI O STAZI

Početna / završna točka	Bribir
Dužina	30 km
Ukupni uspon	780 m
Najniža točka	135 m
Najviša točka	690 m
Kategorija	Trekking
Tjelesna zahtjevnost	3/5
Podloga	75% asfalt, 25% makadam



- ZANIMLJIVOSTI**
- 1 Kula u Bribiru
 - 22 Izložbeni prostor „Kuća Klović“
 - 2 Kaštel Grižane
 - 3 Vidikovac „Pridva“
 - 12 Vidikovac „Slipica“



STAZA

304

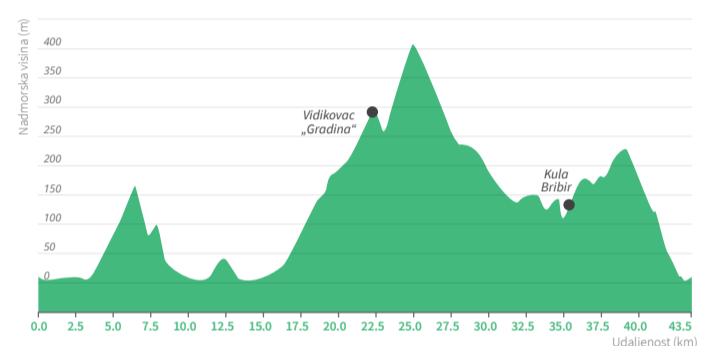
Krički knezovi Frankopani obilježili su više od pet stoljeća hrvatske povijesti, a ostavili su nam u nasljeđe brojne kaštele, utvrde i dvorce rasprostranjene diljem Kvarnera.

Trekking kružna staza koja povezuje Crikvenicu i Novi Vinodolski idealna je za rekreativce na MTB ili trekking biciklima, željnih turističkog razgledavanja rijeve. Nakon početnog zagrijavanja obalnim putem do Selca kreće lagani uspon prema zaleđu i vinogradima po kojima ovaj kraj i nosi ime. Nakon obilaska Novog Vinodolskog uspinjete se prema vidikovcu „Gradina“ nad Ledenicama, a potom preko Bribira nastavljate po panoramskom makadamu otkud će vam pogled dosezati do istočne obale Krka te obalnog dijela cijele Crikveničko-vinodolske rijeve.



PODATCI O STAZI

Početna / završna točka	Crikvenica
Dužina	43,5 km
Ukupni uspon	890 m
Najniža točka	2 m
Najviša točka	410 m
Kategorija	Trekking
Tjelesna zahtjevnost	4/5
Podloga	90% asfalt, 10% makadam



- ZANIMLJIVOSTI**
- 13 Nekadašnji Pavlinski samostan - hotel „Kaštel“
 - 27 Izvor „Polača“
 - 26 Crkva sv. Jurja
 - 18 Kušaonica „Pavlovimr“
 - 7 Kaštel s kulom „Kvadrac“
 - 16 Vidikovac „Gradina“ / Stari Grad Ledence
 - 1 Kula u Bribiru



STAZA

305

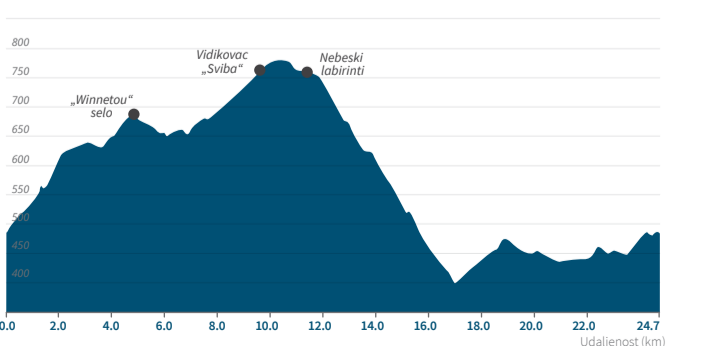
Doživite čar labirinata i snažne energije utkane u prirodnom okruženju vinodolskog zaleđa. Lagana kružna staza nezahtjevne podloge oduševit će brojne trekking bicikliste.

Staza kreće iz Batera laganim usponom do zaseoka Pleteno koji se nalazi na turističkoj karti "Winnetou". Ovdje ćete osjetiti duh Divljeg zapada i naći se u priči o popularnom indijanskom poglavici. Zastanite kod Nebeskog labirinata i napunite se energijom, a potom predahnite u pogledu s vidikovca „Sviba“.



PODATCI O STAZI

Početna / završna točka	Bater
Dužina	25 km
Ukupni uspon	520 m
Najniža točka	400 m
Najviša točka	780 m
Kategorija	Trekking
Tjelesna zahtjevnost	2/5
Podloga	65% asfalt, 35% makadam



- ZANIMLJIVOSTI**
- 11 „Winnetou“ selo
 - 9 Vidikovac „Sviba“
 - 10 Nebeski labirinti
 - 17 Staklena kapelica



STAZA

306

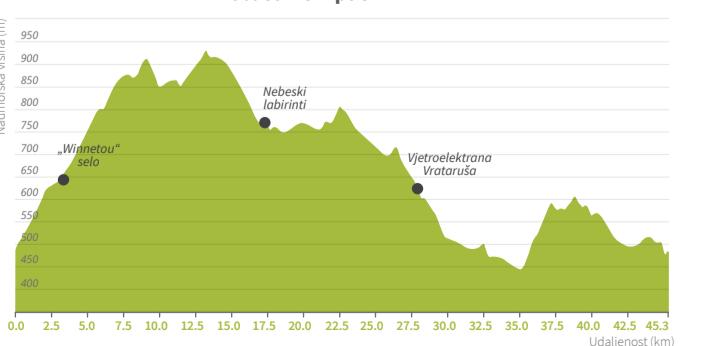
Nebeski labirinti pružaju veličanstven pogled na nebo, more i otoke, udahnite, umirite se i potaknite promjene u sebi.

Ako ste MTB biciklist srednje tehničke i tjelesne pripremljenosti, a želite uživati u gornjem dijelu vinodolskog zaleđa s predivnom panoramom na kvarnerske otoke, tada vam preporučamo ovu stazu. Nakon početnog uspona, odmah po startu, uslijedit će dinamična izmjena terena i vegetacije – od tipičnog mediteranskog niskog raslinja preko zelenih livada s vjetroelektrama do gustih borovih šuma. Vaši će kotači gutati duge makadamske kilometre te nekoliko kraćih tehničkih dijelova.



PODATCI O STAZI

Početna / završna točka	Bater
Dužina	45 km
Ukupni uspon	860 m
Najniža točka	440 m
Najviša točka	930 m
Kategorija	MTB
Tjelesna zahtjevnost	3/5
Tehnička zahtjevnost	2/5
Podloga	30% asfalt, 60% makadam, 10% šumski put



- ZANIMLJIVOSTI**
- 11 „Winnetou“ selo
 - 10 Nebeski labirinti
 - 17 Staklena kapelica
 - 19 Vjetroelektrana Vrataruša



STAZA

307

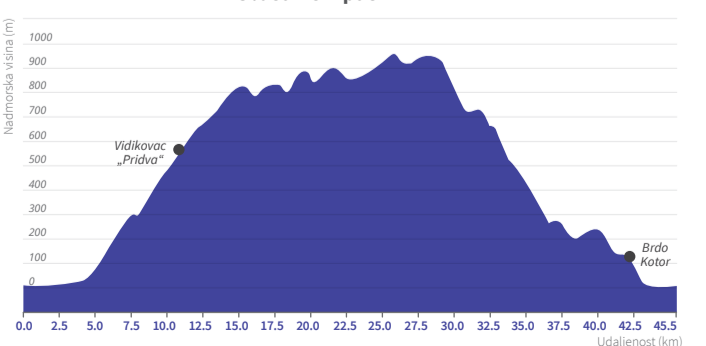
Dinamična i tehnički zahtjevna MTB staza namijenjena naprednijim rekreativcima te onima koji se žele okušati na dijelovima popularnih MTB utrka na rijeviji – Crikvenica XC maraton i Fužine2Sea.

Iz centra Crikvenice krećete u smjeru Triblja prateći tok Dubračine, a potom se uspinjete po atraktivnoj šumskoj stazi do Baretića. Nastavljate uspon po najljepšoj planinskoj cesti ovog kraja, dok se pred vama otvaraju prizori Tribalskog jezera i kvarnerskog arhipelaga. Na vidikovcu „Mahavica“ ulazite u carstvo goranskih šuma i vozite do najviše točke staze (950 metara). Za nagradu slijedi gotovo 10 km duga kombinacija šumskih staza i "singletrailova", koja nikoga neće ostaviti ravnodušnim.



PODATCI O STAZI

Početna / završna točka	Crikvenica
Dužina	45 km
Ukupni uspon	1350 m
Najniža točka	2 m
Najviša točka	950 m
Kategorija	MTB
Tjelesna zahtjevnost	3/5
Tehnička zahtjevnost	4/5
Podloga	45% asfalt, 30% makadam, 25% šumski put



- ZANIMLJIVOSTI**
- 13 Nekadašnji Pavlinski samostan - hotel „Kaštel“
 - 25 Gradina „Badanj“
 - 3 Vidikovac „Pridva“
 - 4 Vidikovac „Mahavica“
 - 20 Brdo „Kotor“
 - 6 Mediteranski labirint ljubavi



STAZA

308

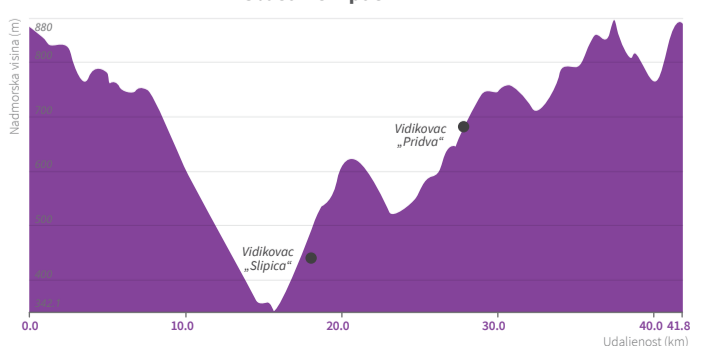
Kružna staza vinodolskim zaleđem otkriva mirise i okuse šumskih plodova, vodi dinamičnim terenom i daruje nezaboravnim prizorima jedinstvenog spoja kopna i mora.

Ako ste MTB biciklist umjerene tjelesne pripremljenosti u potrazi za nezahtjevnim terenom ondaj je ova staza za vas. Vozeći, istraživat ćete skrivene putove i makadamske ceste u svježini jelove i bukove šume, a posebno će se sviđjeti onima koji uživaju u naseljenim područjima i izvornoj prirodi. Pridodamo li navedenom i jedinstvenu gastronomsku ponudu te dio panoramske ceste s brojnim vidikovcima, onda ne možete pogriješiti, oduševit će se za ovu stazu, posebice u ljetnim mjesecima.



PODATCI O STAZI

Početna / završna točka	Lukovo
Dužina	42 km
Ukupni uspon	860 m
Najniža točka	340 m
Najviša točka	880 m
Kategorija	MTB
Tjelesna zahtjevnost	3/5
Tehnička zahtjevnost	4/5
Podloga	15% asfalt, 70% makadam, 15% šumski put



- ZANIMLJIVOSTI**
- 21 Planinarski dom „Vagabundina koliba“
 - 12 Vidikovac „Slipica“
 - 3 Vidikovac „Pridva“

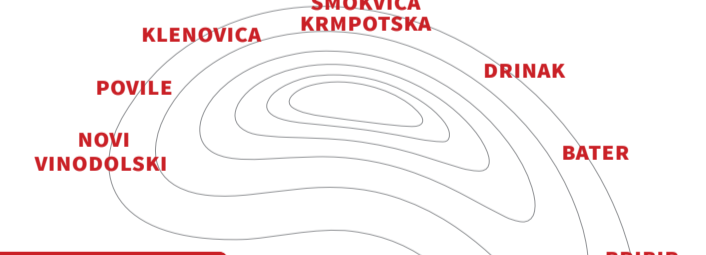


STAZA

309

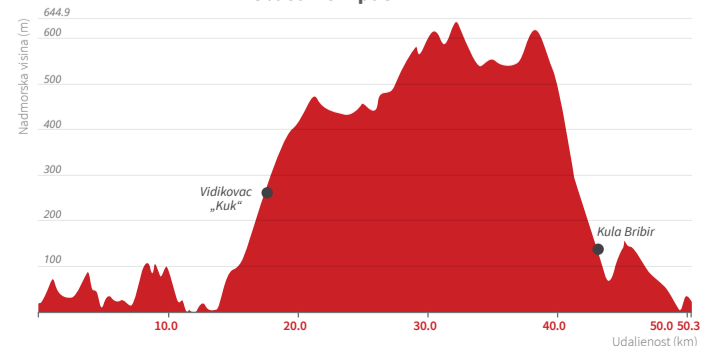
Zanimljiva kružna staza namijenjena MTB rekreativcima koji vole dinamičnu konfiguraciju s kombinacijom makadama, starih kolnih putova i "singletrailova".

Nakon starta u Novom Vinodolskom i početnog zagrijavanja uz samu obalu slijedi otkrivanje napuštenih putova te 7 km dugi uspon od Klenovice do Drinka. Potom slijedi makadamska dionica do Batera, uspon šumskom stazom te silazak prema Bribiru, uz poseban naglasak na spust, starom planinarskom stazom, podno vidikovca „Slipica“. Do cilja vas očekuje i atraktivan spust po tzv. "mlatjeri".



PODATCI O STAZI

Početna / završna točka	Novi Vinodolski
Dužina	50 km
Ukupni uspon	1200 m
Najniža točka	1 m
Najviša točka	650 m
Kategorija	MTB
Tjelesna zahtjevnost	4/5
Tehnička zahtjevnost	4/5
Podloga	30% asfalt, 45% makadam, 25% šumski put



- ZANIMLJIVOSTI**
- 7 Kaštel s kulom „Kvadrac“
 - 23 Tunera Klenovica
 - 8 Vidikovac „Kuk“
 - 1 Kula u Bribiru
 - 26 Crkva sv. Jurja

Outdoor BICIKLISTIČKA KARTA

425 KM

27 ZANIMLJIVOSTI

10 STAZA

crikvenica-vinodol.com

IMPRESUM

- Planirajte vožnju
- Vozite na vlastitu odgovornost
- Koristite samo označene staze
- Uvijek nosite kacigu
- Uvažavajte druge sudionike outdoor aktivnosti
- Ne bacajte smeće u prirodu
- Ponestite dovoljno vode za pice
- Prilagodite odjeću i opremu različitim tipovima vremena
- Budite sigurni da je dužina i težina odabrane staze
- Prilagodite bicikl i težinu odabrane staze
- Ne vozite sami na udaljenim područjima
- Vratite se s osmišljenom i lijepim fotografijama

NE ZABORAVITE

1

2

3

4

5

6

7

8

9

10

11

12

13

14

15

16

17

18

19

20

21

22

23

24

25

26

27

28

29

30

31

32

33

34

35

36

37

38

39

40

41

42

43

44

45

46

47

48

49

50